

Guatemala 29 de febrero del 2016

Informe No. 2 -2016

Licenciado

Juan Alberto Monzón Esquivel

Viceministro del Patrimonio Cultural y Natural

Su Despacho

Estimado Licenciado Monzón

De la manera más atenta me dirijo a usted con el propósito de presentarle mi informe de actividades mensuales conforme a lo estipulado en el **Contrato Administrativo por Servicios Técnico Profesionales Número 62-2016 y Acuerdo Ministerial No.24-2016**, correspondiente al mes de febrero del presente año, y para el cobro de mis honorarios estoy presentando la factura número de serie "A" y correlativo número 00228.

Actividades

Investigación Arqueológica con excavaciones de sondeo en el Área Sur Este del Grupo Central del Parque Arqueológico Nacional Tak'alik Ab'aj.

Siguiendo con el plan operativo anual 2016 (Poa 2016) se comenzaron los trabajos arqueológicos al este de la Terraza 0 en el sector denominado "Nacho" dentro de la Finca Santa Margarita (Figura 1). En esta ocasión se contó con el apoyo de dos excavadores pertenecientes al Proyecto Arqueológico Nacional Tak'alik Ab'aj. Previo a trazó de las excavaciones se realizó la limpieza del área con el objetivo de ubicar con exactitud las bases de los cuadrantes, y a su vez se trazaron los primeros sondeos.

Las dos primeras excavaciones se realizaron en la enmendaciones del Montículo 17, a continuación se describirán los sondeos realizados durante el mes de febrero.

Operación I-19a

Ubicación: Al sur del Grupo Central, al norte del Montículo 17, Sector "El Nacho" Finca Santa Margarita (Figura 1); Dimensiones: 100 cm norte-sur y 200 cm este- oeste; Orientación: 10° nor-este.

Lote	Profundidad	Esquina	Periodo	Descripción
7	104 a 130 cm	A	-----	Suelo Natural

6	60 a 104 cm	A	¿Clásico Tardío?	Relleno cultural
5	38 a 60 cm	A	¿Clásico Temprano?	Relleno cultural
3	0 a 38 cm	A	-----	Arena Volcánica

Descripción de los rellenos en la operación I-19a:

I-19a/7: Barro amarillento, micáceo, fragmentos de carbón, arenoso. Profundidad de 104 a 130 cm/ esquina A. No reporto material cultural.

I-19a/6: Barro café claro, piedras pequeñas, micáceo, pastoso, compacto. Profundidad de 60 a 104 cm/esquina A. No reporto material cultural.

I-19a/5: Barro café oscuro, poco micáceo, fragmentos de cerámica, pringas de carbón, compacto. Profundidad de 38 a 60 cm/esquina A. 17 tiestos de cerámica.

I-19a/3: Arena volcánica. Profundidad de 0 a 38 cm/esquina A. No reporto material cultural.

Resultado: Esta operación contó con 4 estratos de los cuales el 5 y el 6 fueron rellenos culturales. Sin embargo, solamente el estrato 5 reportó material cultural. El suelo natural en esta operación se encontró a 104 cm de profundidad (Imagen 1) y no reportó material arqueológico.

Operación J-19a

Ubicación: A 40 mts aprox. de la operación I-19a en dirección este, sector "El Nacho" Finca Santa Margarita (Figura 1); **Dimensiones:** Dimensiones: 100 cm norte-sur y 200 cm este-oeste; **Orientación:** 16° nor-este.

Hasta el momento se tienen registrado los lotes 3, 5 y el 6 que está en proceso de excavación (Imagen 2). A diferencia de la operación I-19a la operación J-19a reportó una cantidad considerada de cerámica en su lote 5, siendo muy interesante, ya que en las operaciones realizadas años atrás al sur del Grupo Central la cerámica es muy escasa en la mayoría de los rellenos culturales a excepción de los registrados en los basureros ubicados en ese sector. Se continuara excavando la operación J-19a registrando así todo hallazgo que ayude a comprender la dinámica en esta área.

Análisis de obsidiana del Proyecto Arqueológico Nacional Tak'alik Ab'aj

Paralelamente a las investigaciones arqueológicas con excavaciones de sondeo en el Área Sur Este del Grupo Central del Parque Arqueológico Nacional Tak'alik Ab'aj, se retomó el estudio de la obsidiana procedente de las excavaciones arqueológicas. El objetivo principal de esta investigación es dar a conocer la importancia de este material en épocas prehispánicas, distribución del material en todo el sitio, de donde provenía la materia prima (fuente de obsidiana), que tipo de material sobresalía y para que temporalidad; y si existió algún tipo de intercambio con otros centros de la región.

Antes realizar cualquier análisis de artefactos fue necesario marcar la obsidiana de años anteriores. Durante el mes de febrero se da inicio con el material recuperado en las investigaciones del año 2014 (Imagen 3). Para el marcaje se utilizó: tinta china blanca, palios para escribir el código y Esmalte de uñas transparente para fijar la tinta china.

A continuación se plasmaran las operaciones marcadas y que a la vez presentaron esta roca volcánica.

- AA-9e
- AA-9d
- F7msss
- AA9g
- G9g(SI)
- C-8a
- AA-9a
- C-10a
- BB-9a
- A-10a
- F-7a
- F-7b
- BB-7a
- AA-9as
- F8mo(SI)
- AA9c
- F80n
- AA9i

Finalmente se tuvo la oportunidad de analizar un núcleo de obsidiana (Imagen 4) proveniente de recolección de superficie en Finca Santa Margarita.

Procedencia: Finca Santa Margarita.

Tipo de Artefacto: Mini núcleo de obsidiana.

Fuente: San Martín Jilotepeque (SMJ).

Temporalidad: ¿Clásico Tardío?

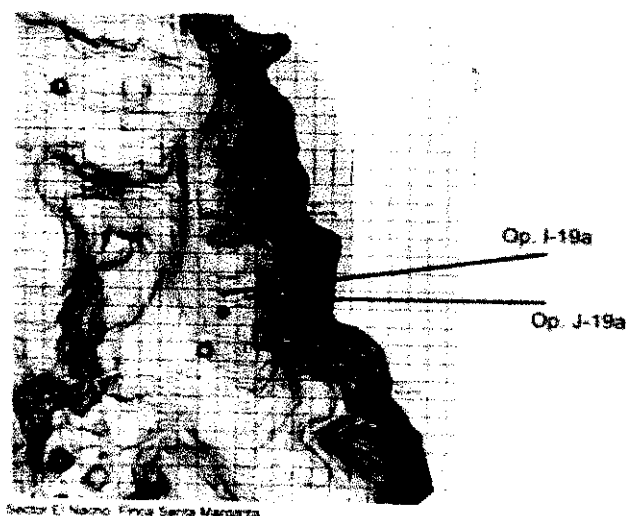


Imagen 1. Sector denominado "Nacho" dentro de la Finca Santa Margarita (PANTA).




Imagen 1. Suelo Natural en Op. I-19a
(Espigares 2016)



Imagen 2. Proceso de excavación en Op. J-19a
(Espigares)




Imagen 3. Parte del material que se marcó
(Espigares 2016)




Imagen 4. Núcleo procedente de la Finca Santa Margarita
(Espigares 2016)

Resultados

Investigación Arqueológica con excavaciones de sondeo en el Área Sur Este del Grupo Central del Parque Arqueológico Nacional Tak'alik Ab'aj.

Los resultados obtenidos hasta el momento al este del Grupo Central del Parque Arqueológico Nacional Tak'alik Ab'aj nos indican que al igual que al sur los rellenos culturales se comportan de manera similar a los registrados en las recientes investigaciones. Es evidente que para los antiguos habitantes de Tak'alik Ab'aj el aprovechamiento era necesario para la creación de espacios acordes a sus necesidades. La falta de elementos arquitectónicos en las periferias sustenta la hipótesis que estas áreas fueron utilizadas como campos de cultivos en épocas, es la misma evidencia arqueológica que sugiere esta posibilidad.

Análisis de obsidiana del Proyecto Arqueológico Nacional Tak'alik Ab'aj

El marcaje del material procedente de las investigaciones del año 2014 aún está en proceso, pero eso no impide realizar algunas observaciones referentes a esta muestra. El material proviene de diferentes fuentes de obsidiana sobresaliendo "El Chayal y San Martín Jilotepeque: Es interesante observar que esta última fuente es la que comúnmente es utilizada en Tak'alik Ab'aj. Los estudios realizados por el Dr. Carpio y el Lic. José Crasborn sustentan lo mencionado anteriormente.

Dentro de los tipos de artefactos de obsidiana podemos mencionar lascas, micro lascas, lascas con corteza, navajas prismáticas completas y semi-completas y un núcleo que por las características pudiera pertenecer al El Chayal.

Es evidente que en Tak'alik Ab'aj existió una preferencia por la fuente de San Martín Jilotepeque y que el artefacto con mayor presencia y frecuencia fue la navaja prismática. La información adquirida de las muestras analizadas conforme el estudio avanzado ayudara a comprender el papel religioso, político y económico que jugó Tak'alik Ab'aj en épocas prehispánicas.

En cuanto al mini núcleo de obsidiana (Finca Santa Margarita) que mide 5 cm de altura y 2 cm de diámetro en su plataforma proviene de la fuente de obsidiana llamada San Martín Jilotepeque y está fechado tentativamente para el ¿Clásico Tardío? Este último dato se determinó por la presencia de un núcleo con similares características en San Andrés Semetabaj y uno más pequeño para la misma fuente (Carpio Rezzio comunicación personal 2016).

Vo. Bo.

ARQUEOLOGO
Miguel Orrego Corzo
JEFE ADMINISTRATIVO
PARQUE ARQUEOLÓGICO TAKALIK ABAJ

Carlos Alberto Espigares Luarca